






- Zeichenerklärung**
-  Verbandsgemeindegrenzen
 - Geplantes Wasserschutzgebiet Benzenloch**
 -  II
 -  IIIA
 -  IIIB

Kartengrundlage vom Auftraggeber erhalten



BCE

BJÖRNSEN BERATENDE INGENIEURE

Vorgeschlagene Abgrenzung
Wasserschutzgebiet Benzenloch
bei 2,0 Mio. m³ Jahresentnahme

j:\haw.03050\doc\berb-04-2014_parzAbgr

M.: 1:30000	April 2014	haw.03050
-------------	------------	-----------

13.05.2014 M 1 : 30.000
j:\haw.03050\doc\berb-10-2013_parzAbgr\Anlage1.1