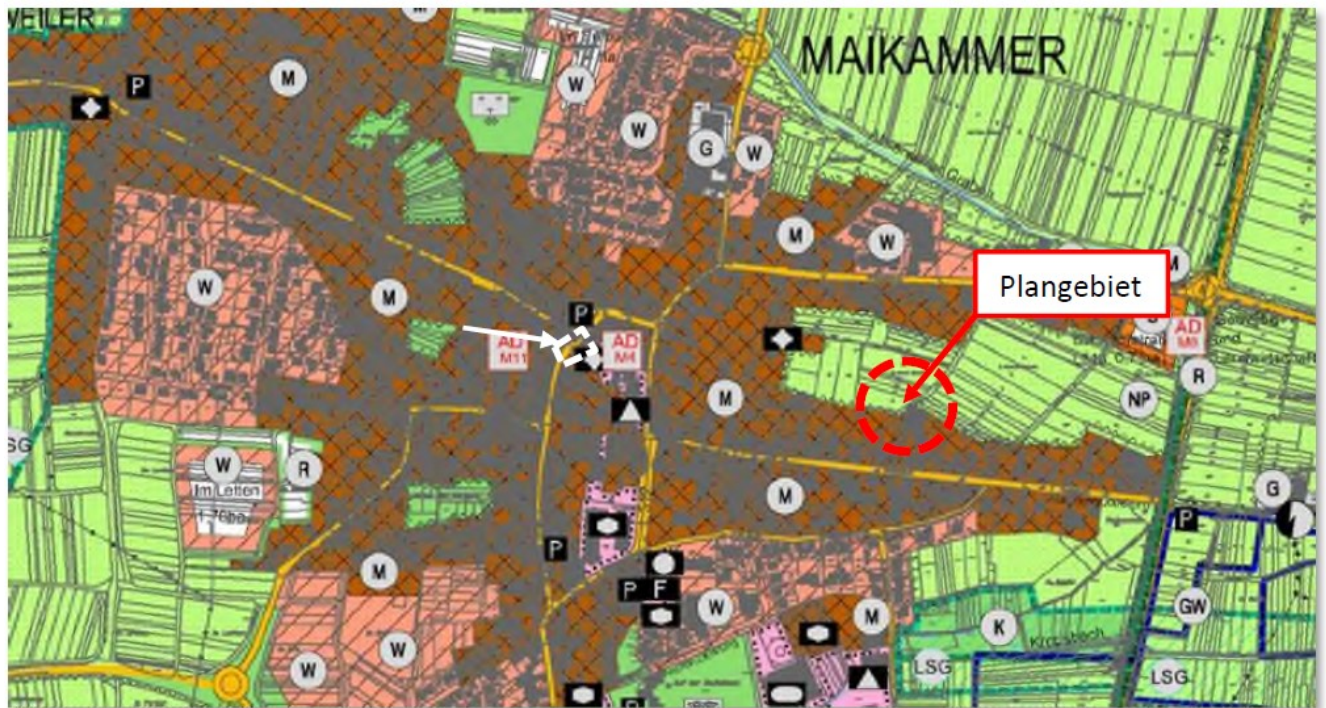


Vorhabenbezogener Bebauungsplan „Gesundheitszentrum am Oberen Schnetzweg“ in der Ortsgemeinde Maikammer; Beteiligung der Behörden gem. § 4 Abs. 1 BauGB

Anlage

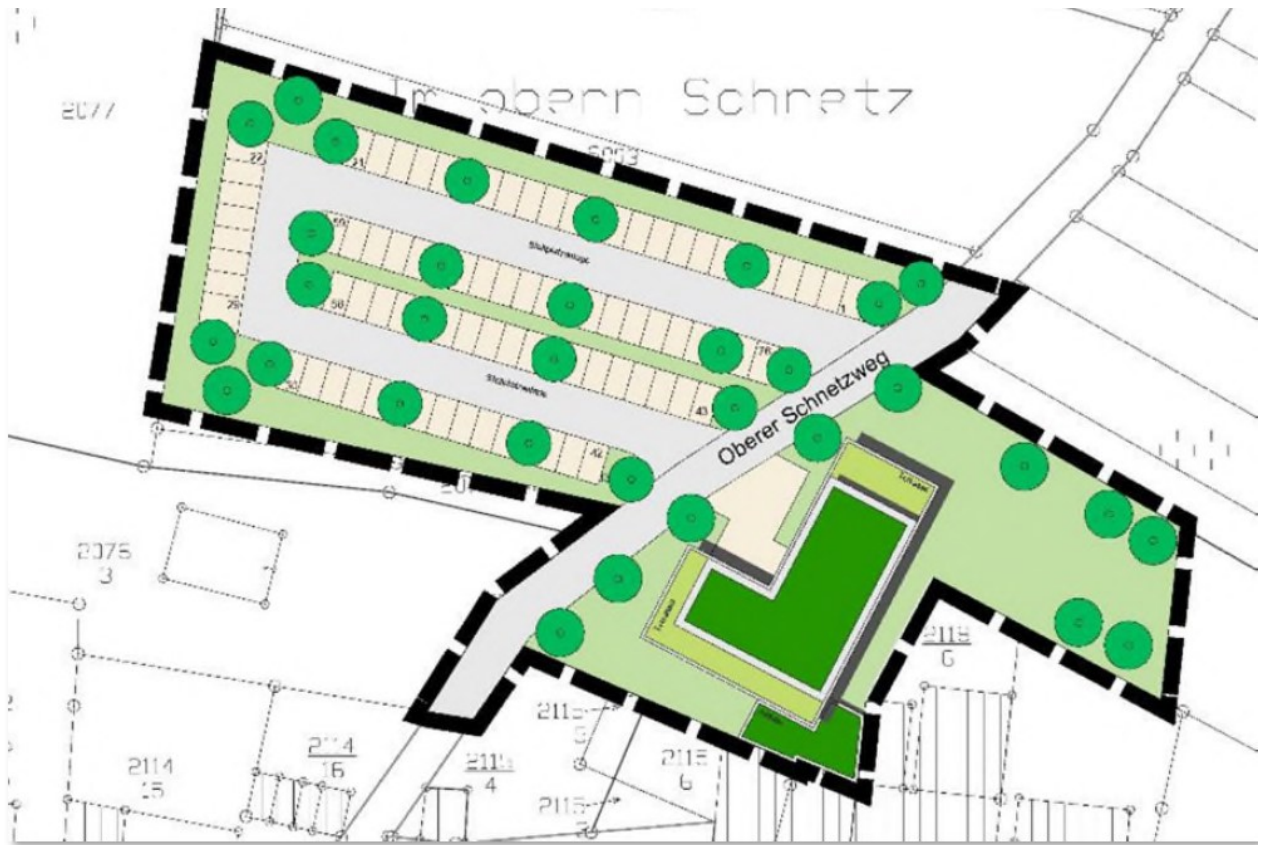
Ausschnitt aus dem rechtswirksamen Flächennutzungsplan mit Lage des Plangebiets



Luftbild mit Plangebiet

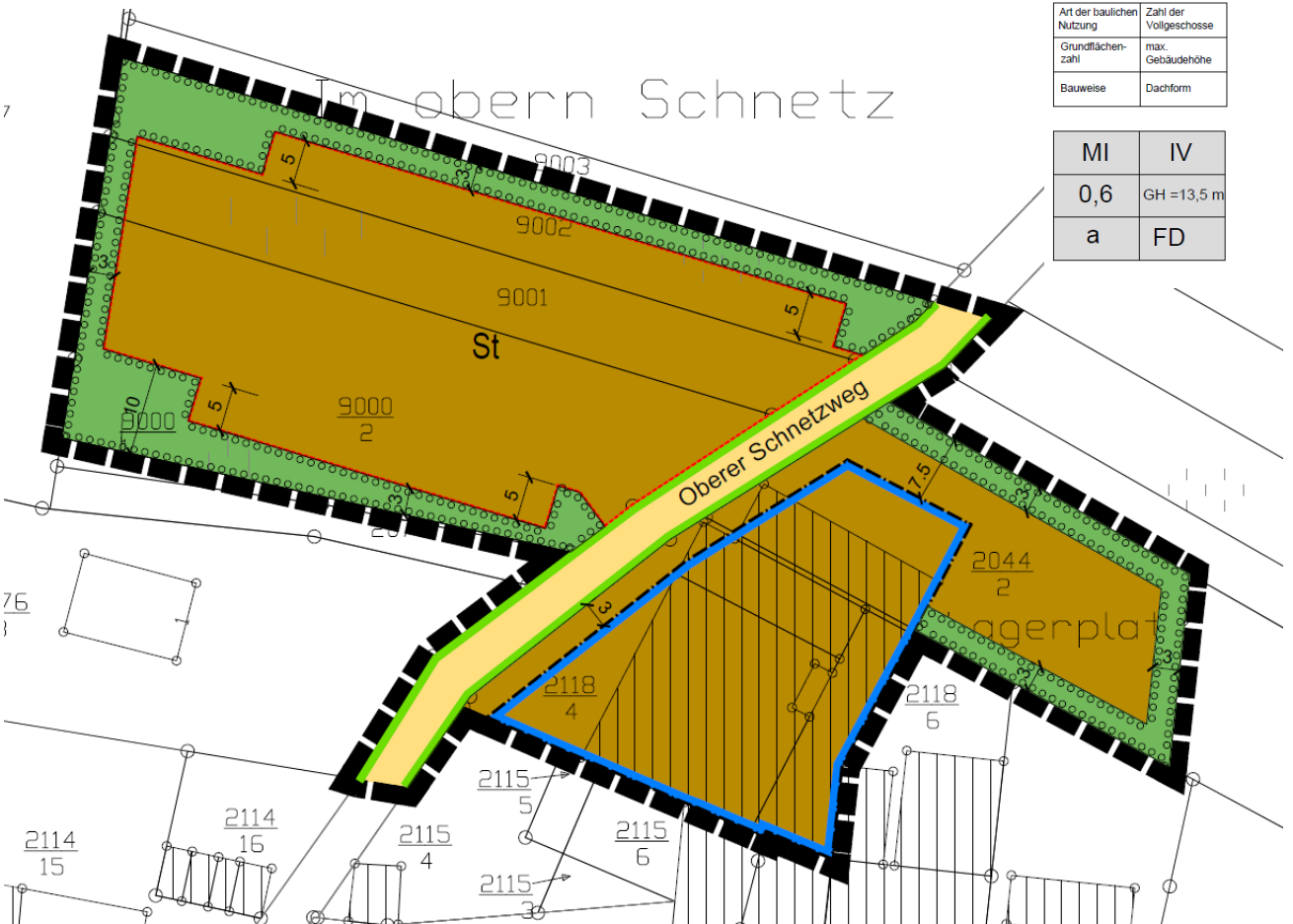


Vorhaben- und Erschließungsplan (Vorentwurf)



Planzeichnung Bebauungsplan (Vorentwurf)

Füllschema Nutzungsschablone



Art der baulichen Nutzung	Zahl der Vollgeschosse
Grundflächenzahl	max. Gebäudehöhe
Bauweise	Dachform

MI	IV
0,6	GH=13,5 m
a	FD