Y 436769.510
X 5464394.855

Y 436821.251
X 5464685.917

NEUSTADT AN DER WEINSTRASSE

Stadt NEUSTADT an der Weinstraße
Ortslage Hambach

K 9 Eichstraße

Radwegführung über Eichstraße

Schutzstreifen Ende

Buswartehäuschen Neuer Standort

geplante Lichtsignalanlage
("Dauerrot" aus Richtung Stadtmitte / Norden: Schaltung auf Grün durch Induktionsschleifen bei V = 50 km/h)

Winkelstützmauer mit Geländer L ~ 7.0m

Induktionsschleife zur Steuerung der gepl. Lichtsignalanlage

vorhandenen Durchlass anschliessen

Induktionsschleife zur Steuerung der gepl. Lichtsignalanlage

vorhandener Graben entfällt. Sickerleitung im Bankett vorsehen.

Achse 200

L 512 Dammstraße

Weinstraße

Rathaus

vorh. Bushaltestelle wird verlegt

vorhandene Lichtsignalanlage entfällt

Winkelstützmauer mit Geländer L ~ 30.0m

Buswartehäuschen Neuer Standort

Brüstungsmauer an vorh. Auslaufbauwerk anhalten

Vorh. Bauwerk anpassen

Parkplatz

Erneuerung der vorhandenen Fahrbahnfläche

Beginn der Baustrecke Bau-km 0+000.00

L512 Weinstraße Achse 200

Systemquerschnitt M.=1:100
Schnitt A - A

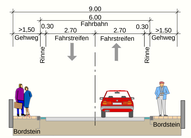

Systemquerschnitt M.=1:100
Schnitt B - B

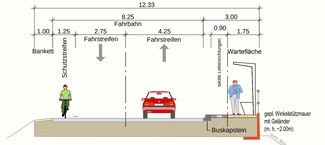

Systemquerschnitt M.=1:100
Schnitt C - C

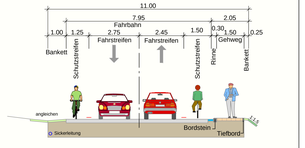

vorh. Anschlussleitungen der Straßenabläufe, sofern möglich, nutzen.

Die Bordsteine sind an den Überquerungsstellen auf 2cm abzusenken.

Y 436903.411
X 5464371.052

Y 436955.152
X 5464662.114

LEGENDE
Technische Planung

vorh. gepl.

- Bankett
- Rinne
- Fahrbahn
- Rinne
- Bankett
- Einzelbaum
- vorh. Baum entfällt
- vorh. Baum erhalten
- Parkstreifen
- Gehweg
- angleichen mit jeweils vorhandenem Material
- Natursteinpflaster grau
- Regenwasserkanal
- Deutsche - Weinstraße - Radweg
- Radwegführung

Entwurfsbearbeitung:	Projekt-Nr.:	2014.051	
SCHÖNHÖFEN Ingenieure Hermann-Löns-Ring 5 67657 Kaiserslautern Tel.: 06 31 / 4 13 24 - 0 Fax.: 06 31 / 4 37 - 0 www.schoenhoefen-ing.de E-Mail: info@si-kl.de		Datum	Zeichen
	bearbeitet:	August 2015	A.Berg
	Cad / Grafik:	August 2015	Pähr / Mel / De / Bz
	geprüft:	August 2015	A.Berg

VORENTWURF

Stadtverwaltung Neustadt an der Weinstraße
Amalienstraße 6
67434 Neustadt an der Weinstraße
Tel: 06321 / 855-0
Fax: 06321 / 855-280
www.neustadt-weinstrasse.de

L 512
Ausbau der Dammstraße in Neustadt a. d. W. zwischen Weinstraße und Horstweg

Bau-km 0+000.00 bis 0+300.00 Achse 200

Unterlage: 5
Blatt Nr.: 1

	Datum	Name
bearbeitet		
gezeichnet		
geprüft		

Lageplan
Maßstab 1 : 250

	Datum	Name

Nr.	Art der Änderung	Datum	Name
1			
2			
3			
4			
5			
6			

aufgestellt:

Neustadt, den .....

1:4125 = 0.58dm = 0.8dm²
H:\neustw_seven\14_051\data\Auto\CADA3_Vorentwurf\05_Lageplan_1=2.dwg

PLOTM BW10 Blatt: 11 M 1:250 13.12.2014 BR