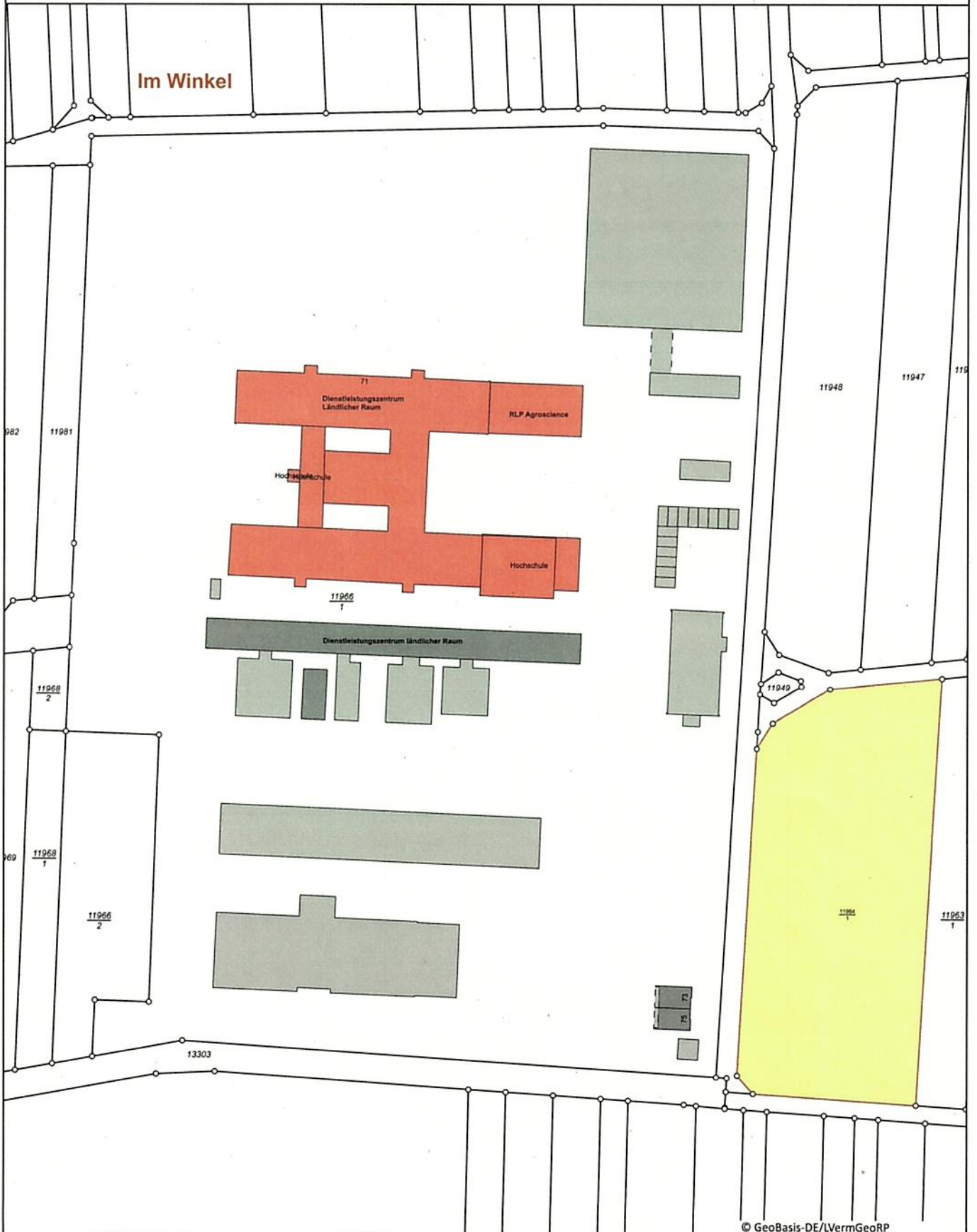


Lageplan - Agri-PV im Weinbau

Flurstück 11964/1 Gemarkung Mußbach, Eigent. Land RLP, Umweltverwaltung



Im Winkel



© GeoBasis-DE/LVermGeoRP
© Stadt Neustadt an der Weinstraße
© Eigenbetrieb Stadtentsorgung Neustadt

Maßstab: 1:1500 Datum: 21.10.2025 Erstellt von: i. A. Manuel, Andreas

Diese Karte ist urheberrechtlich geschützt. Jede Vervielfältigung, Umwandlung zu Datenbeständen, Veröffentlichungen oder deren Weitergabe an Dritte nur mit Genehmigung des Herausgebers. Die Daten dürfen nur im Rahmen des erteilten Auftrags bzw. dem beantragten Zweck genutzt werden. Es wird hiermit ausdrücklich darauf hingewiesen, dass die in den Plänen enthaltenen Angaben unverbindlich sind. Mit Abweichungen muss gerechnet werden. Die genaue Lage und der Verlauf bei Leitungangaben sind in jedem Fall durch fachgerechte Erkundungsmaßnahmen festzustellen.



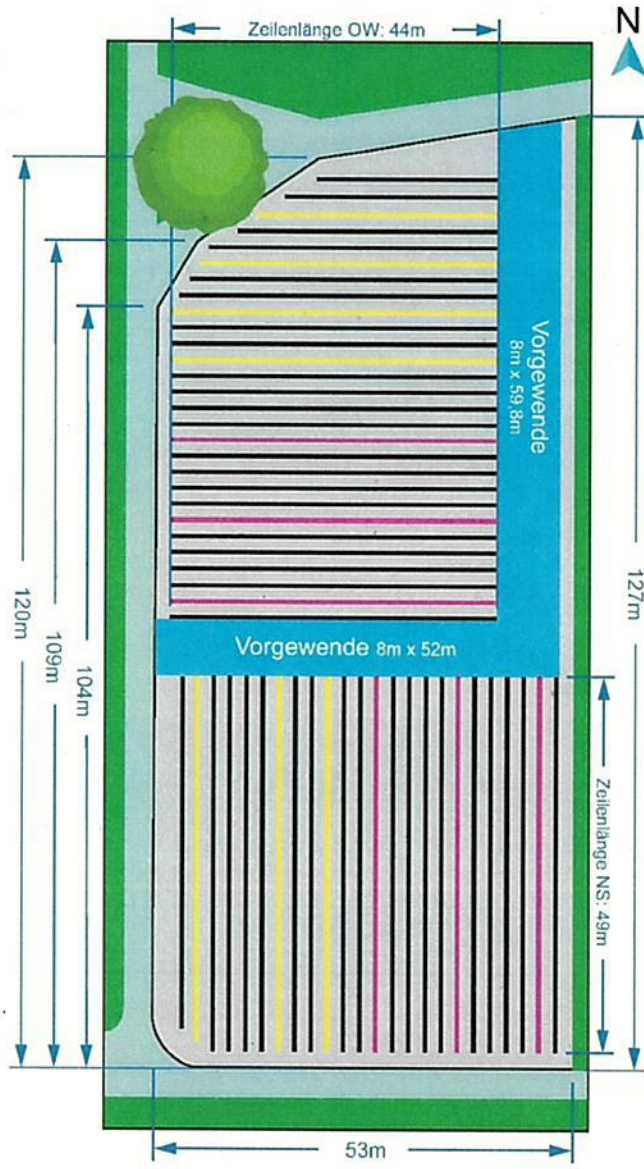
Eingang: 02. März 2026

Stand 18.02.2026

Bauzeichnung – Agri-PV im Weinbau

Teilflächenorientierung und Zeilung

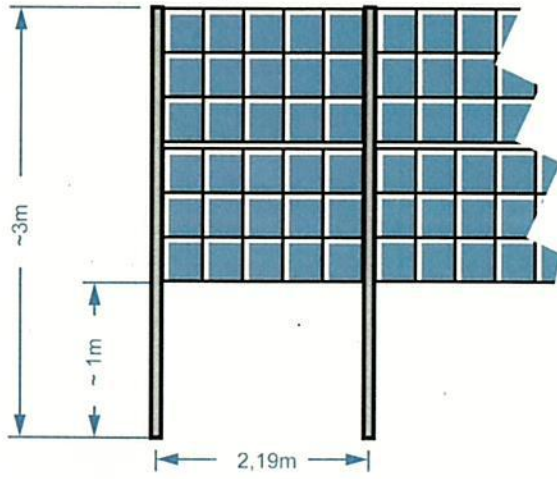
Stadtentwicklung und Bauwesen			
211	212	220	
230	240	241	250



Variante PV-Max — Variante PV-Harmonisch —

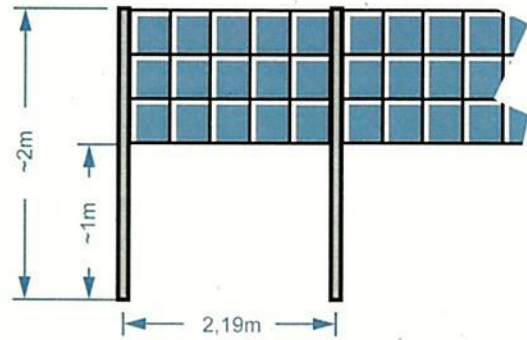
Anlagenvarianten nach Anlagenhöhe

Variante PV-Max —



Insgesamt ca. 279 lfm

Variante PV-Harmonisch —



Insgesamt ca. 316 lfm

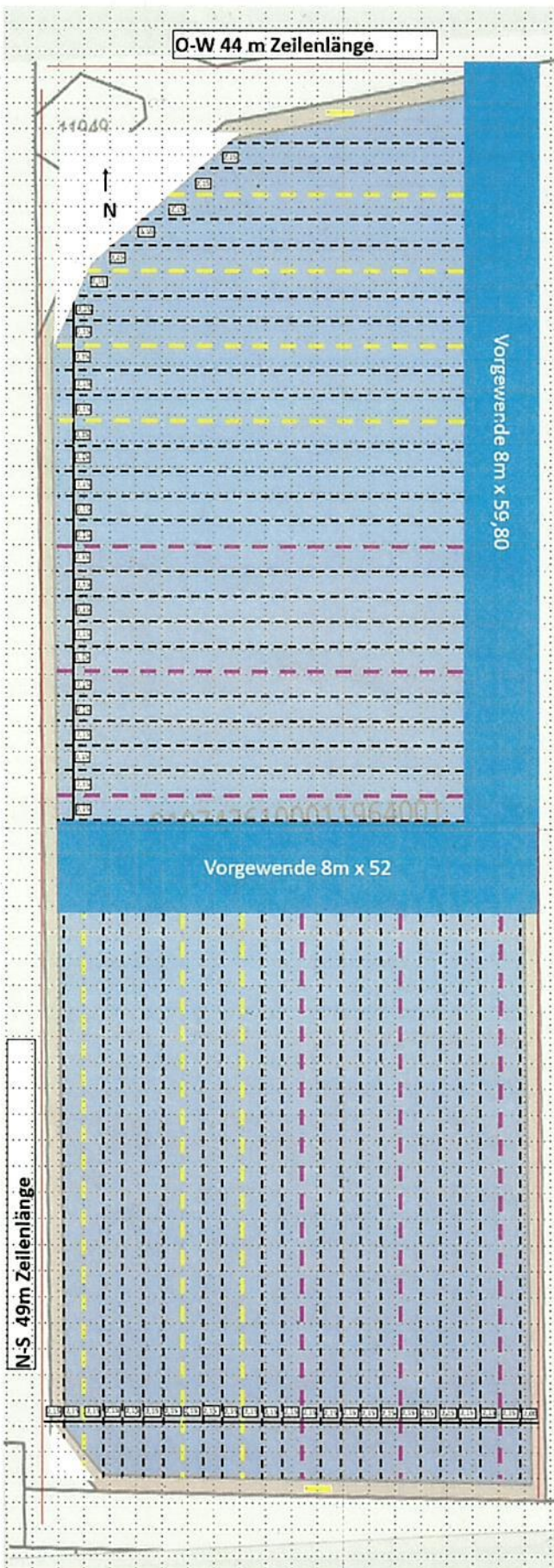


Abbildung 2: Skizze der Zeilung der ~ 2000 Stöcke Riesling N90 auf Unterlage SO4 und der Vertikalen PV-Paneele. Die PV-Paneele ersetzen Reguläre Rebzeilen.